

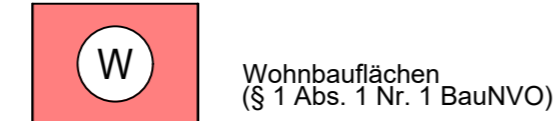
## 66. Änderung des Flächennutzungsplans "Tiny House-Quartier Hüllerup" der Gemeinde Handewitt

für das Gebiet östlich der Straße Am Loftlunder Weg nördlich der Bredstedter Straße und westlich des Oeverseering (L96).

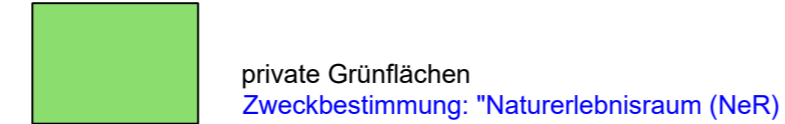
### Planzeichenerklärung

Darstellungen

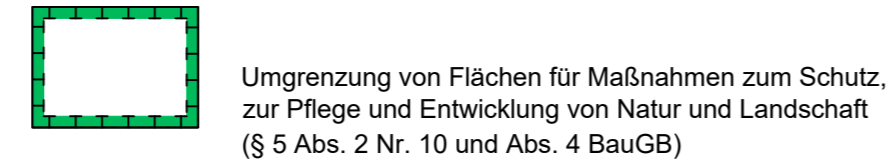
Art der baulichen Nutzung  
(§ 5 Abs. 2 Nr. 1 des Baugesetzbuches - BauGB,  
§§ 1 bis 11 der Bauutzungsverordnung - BauNVO)



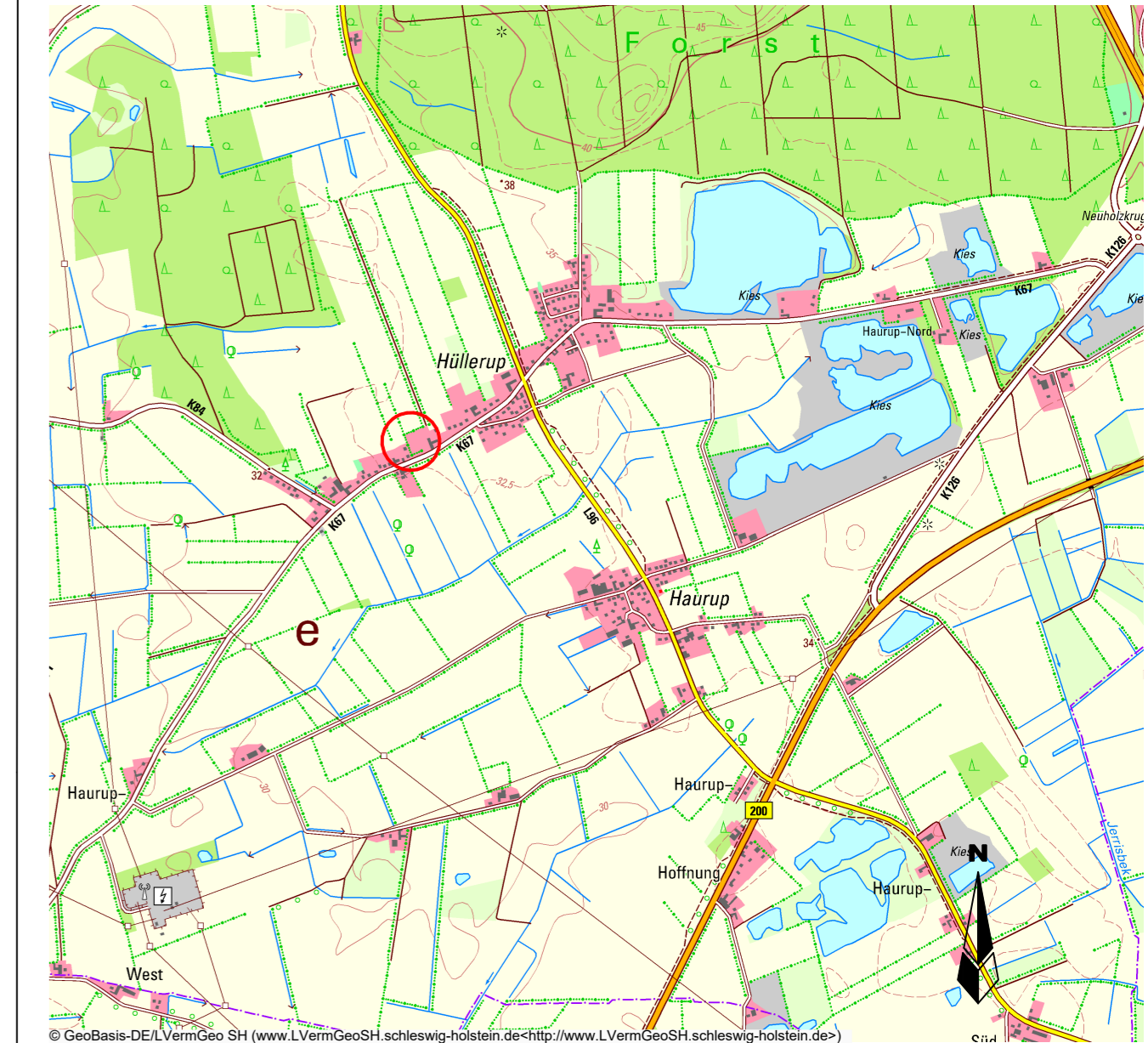
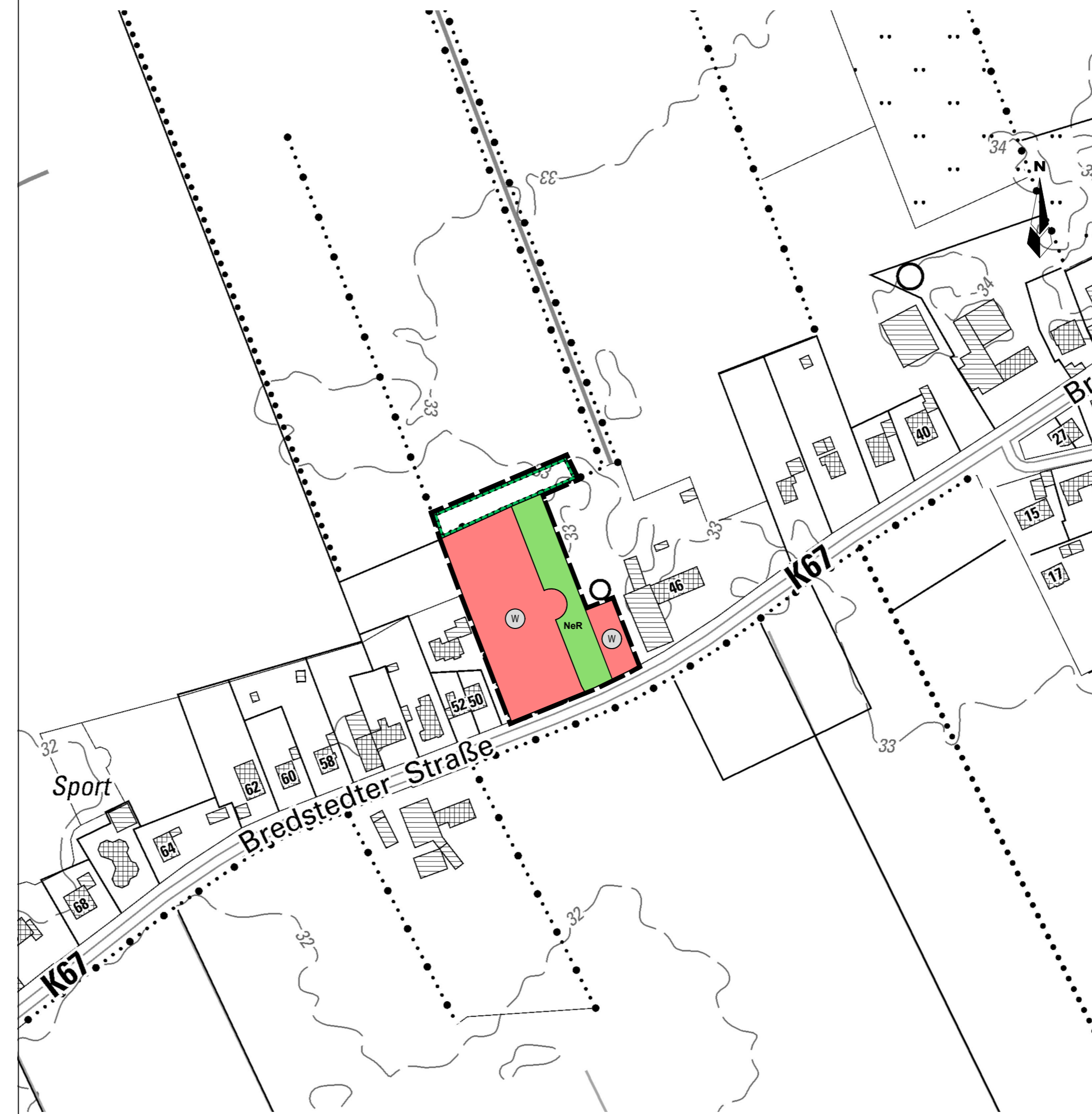
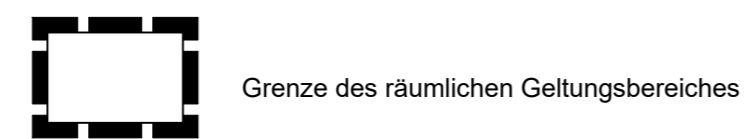
Grünflächen  
(§ 5 Abs. 2 Nr. 5 und Abs. 4 BauGB)




Planungen, Nutzungsregelungen, Maßnahmen und Flächen für  
Maßnahmen zum Schutz, zur Pflege und zur Entwicklung von  
Natur und Landschaft  
(§ 5 Abs. 2 Nr. 10 und Abs. 4 BauGB)



Sonstige Planzeichen



### 66. Änderung des Flächennutzungsplans "Tiny House-Quartier Hüllerup" der Gemeinde Handewitt

Entwurf	Verfahrensstand nach BauGB §3(1) §4(1) §4(2) §3(2) §4a(3) §10 <input checked="" type="checkbox"/> <input checked="" type="checkbox"/> <input checked="" type="checkbox"/> <input checked="" type="checkbox"/> <input checked="" type="checkbox"/> <input type="checkbox"/>
M. 1:2.000	Stand : 11.02.2025 Gezeichnet : S. Rossow Bearbeitet : S. Rossow
	Auftragnehmer:   Manfred E. Demuth Lutz Mallach Lise-Meitner-Str. 29 24941 Flensburg