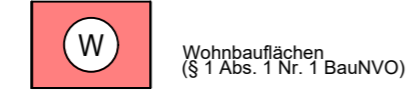


66. Änderung des Flächennutzungsplans "Tiny House-Quartier Hüllerup" der Gemeinde Handewitt

für das Gebiet östlich der Straße Am Lofflunder Weg nördlich der Bredstedter Straße und westlich des Oeverseering (L96).

Planzeichenerklärung Darstellungen

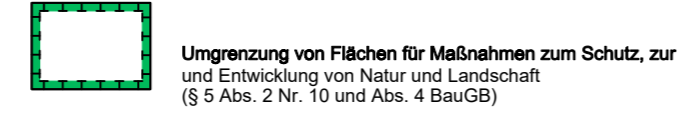
Art der baulichen Nutzung
(§ 5 Abs. 2 Nr. 1 des Baugesetzbuches - BauGB,
§§ 1 bis 11 der Bauutzungsverordnung - BauNVO)



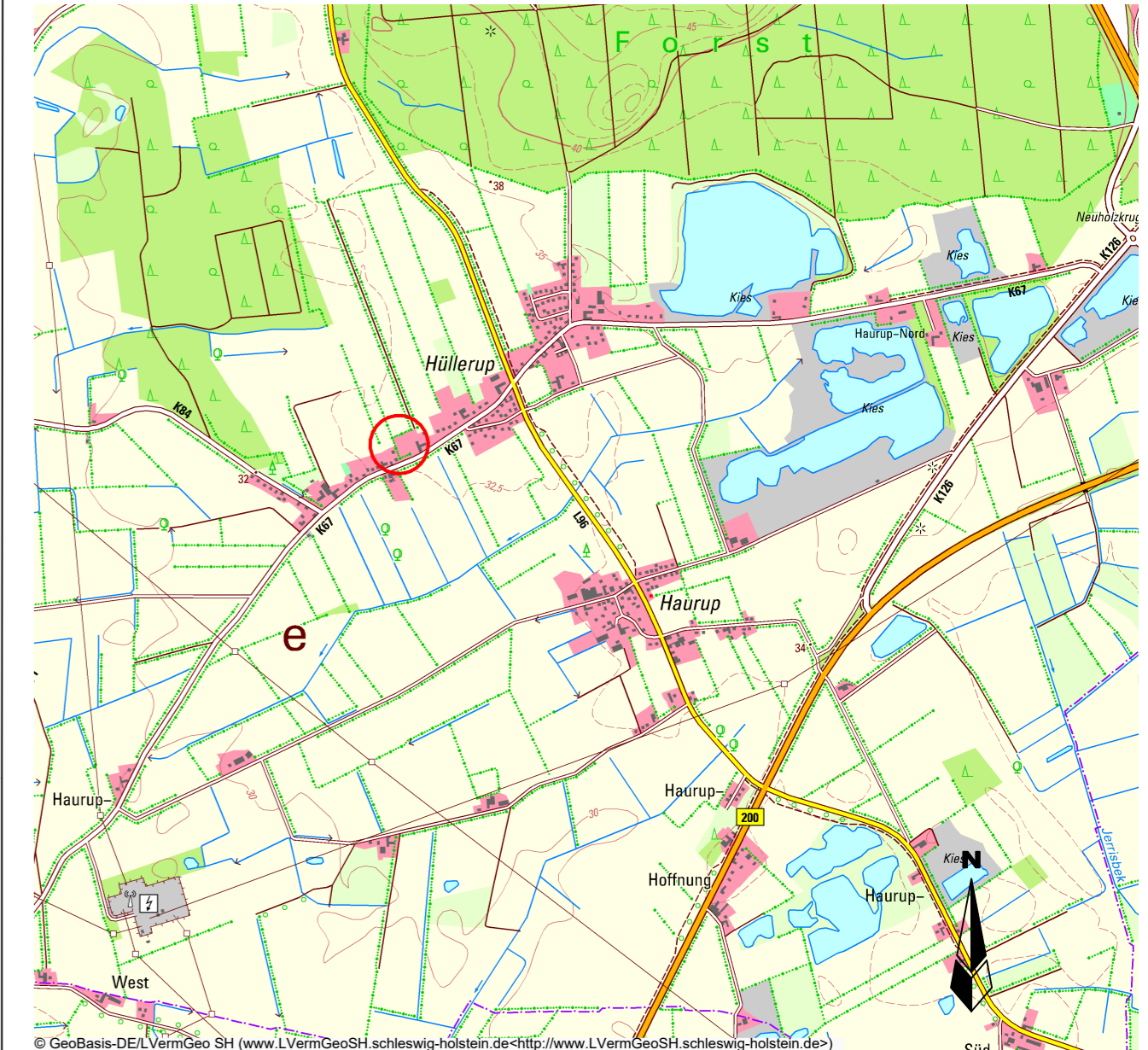
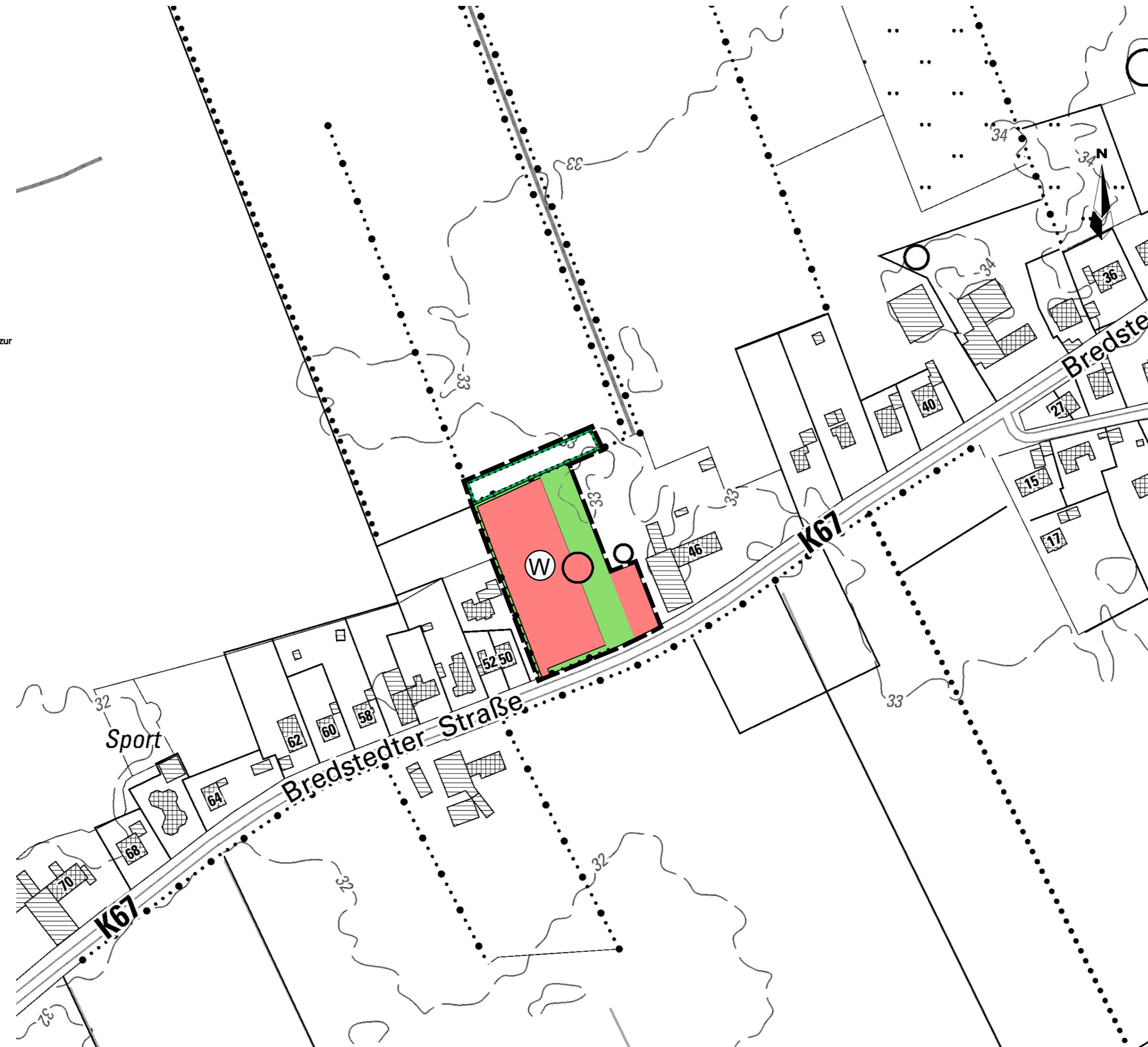
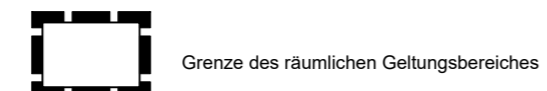
Grünflächen
(§ 5 Abs. 2 Nr. 5 und Abs. 4 BauGB)



Planungen, Nutzungsregelungen, Maßnahmen und Flächen für
Maßnahmen zum Schutz, zur Pflege und zur Entwicklung von
Natur und Landschaft
(§ 5 Abs. 2 Nr. 10 und Abs. 4 BauGB)



Sonstige Planzeichen



66. Änderung des Flächennutzungsplans "Tiny House-Quartier Hüllerup" der Gemeinde Handewitt

Entwurf

Verfahrensstand nach BauGB
§3(1) §4(1) §4(2) §3(2) §4a(3) §10

M. 1:2.000

Stand : 16.07.2024
Gezeichnet : S. Rossow
Bearbeitet : S. Rossow

Auftragnehmer:



Manfred E. Demuth
Lutz Mallach
Lise-Meitner-Str. 29
24941 Flensburg