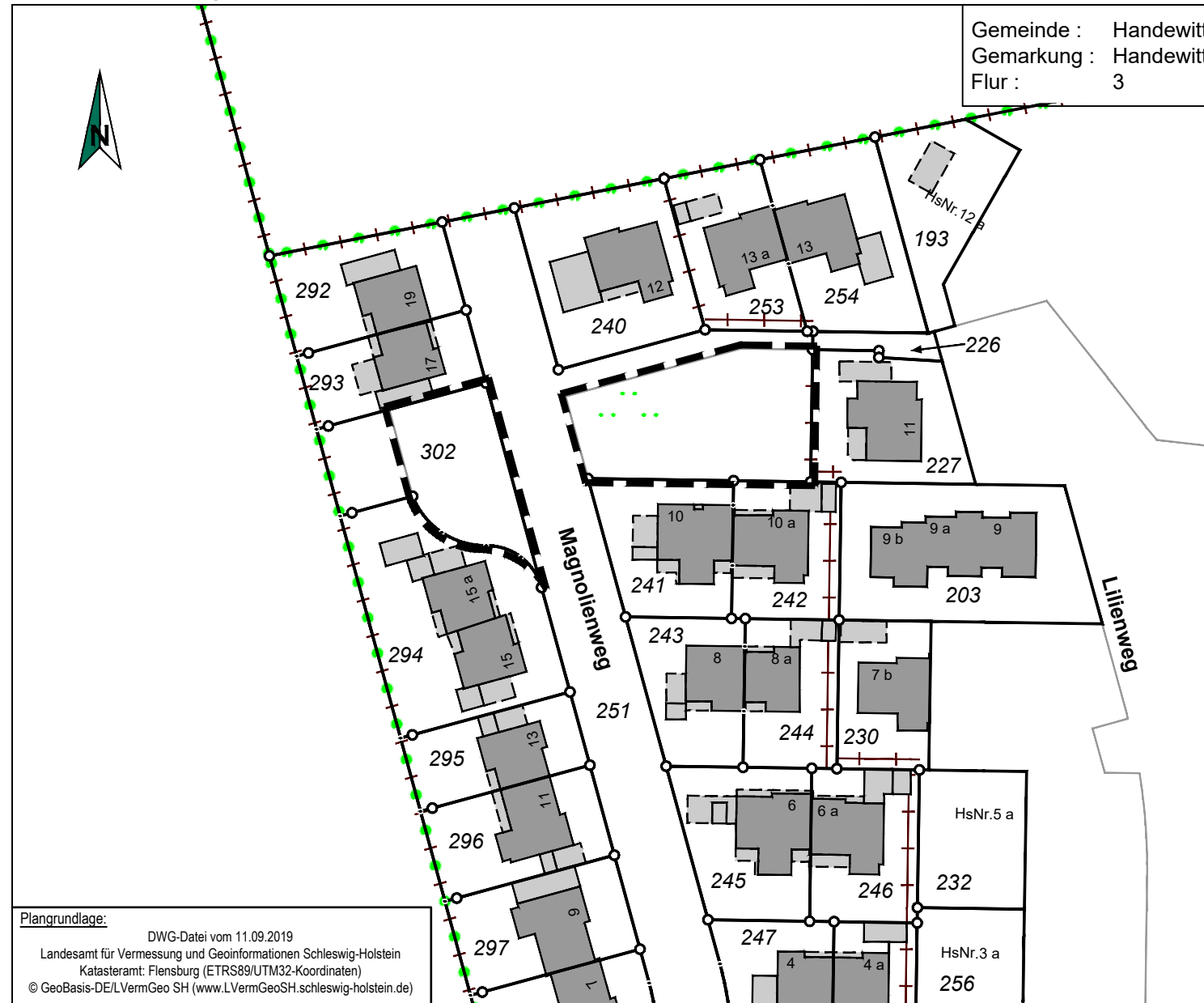


- PLANENTWURF -

Teilaufhebung des Bebauungsplanes Nr. 32 „Lilienweg II“
 der Gemeinde Handewitt (Kreis Schleswig-Flensburg) nach § 13 a BauGB
 Teilgebiet östlich Magnolienweg, südlich Fußweg - Grünfläche - und
 westlich Magnolienweg - Wendehammer -

Planzeichnung

Maßstab: 1 : 1.000

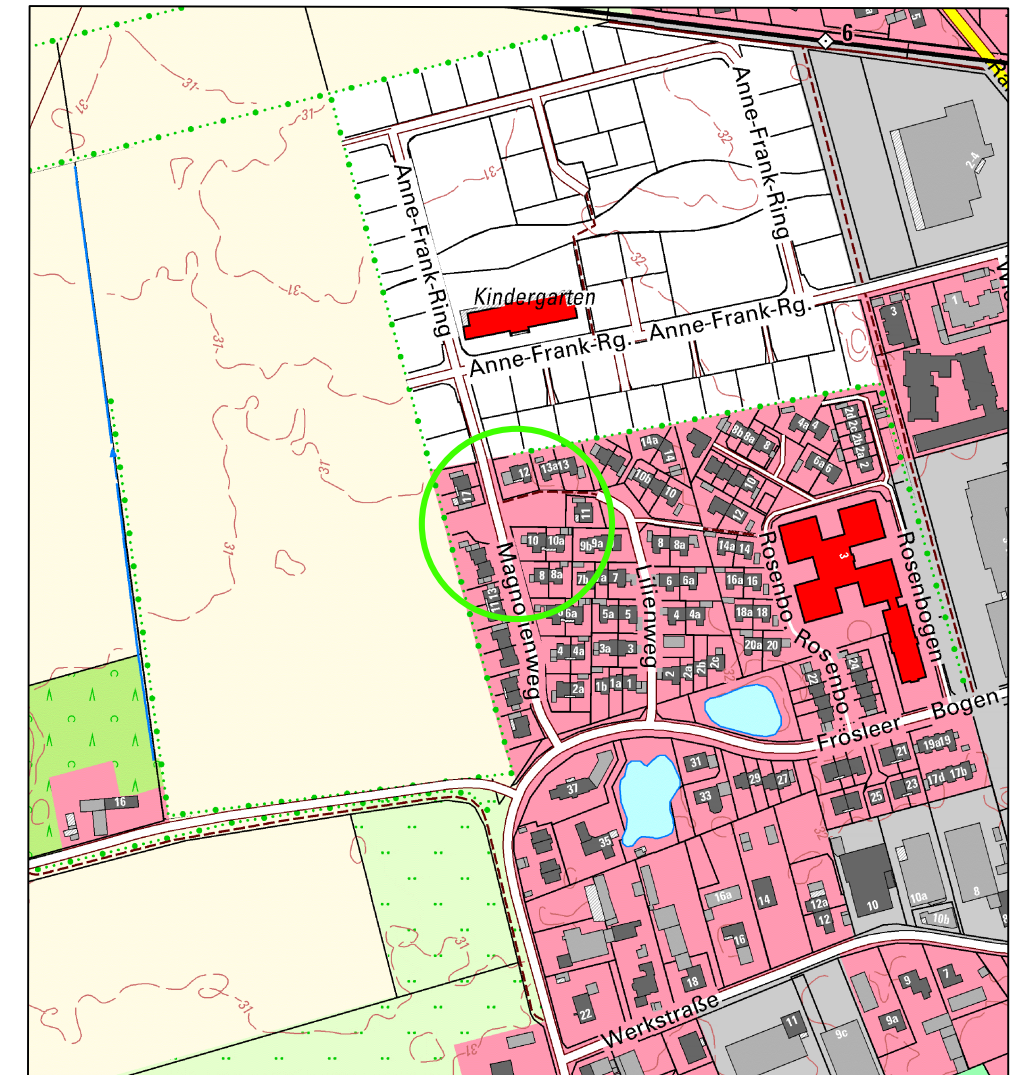


Gemeinde : Handewitt
 Gemarkung : Handewitt
 Flur : 3


Plangrundlage:
 DWG-Datei vom 11.09.2019
 Landesamt für Vermessung und Geoinformationen Schleswig-Holstein
 Katasteramt: Flensburg (ETRS89/UTM32-Koordinaten)
 © GeoBasis-DE/LVermGeo SH (www.LVermGeoSH.schleswig-holstein.de)

Zeichenerklärung	Rechtsgrundlage
	Grenze des räumlichen Geltungsbereiches
	über die Teilaufhebung des Bebauungsplanes Nr. 32
	§ 9 Abs. 7 BauGB

Maßstab: 1 : 5.000



Verfasserin:



BBU BETRIEBS-BERATUNG+UMWELTSCHUTZ GMBH

Alter Kirchenweg 54 | 24983 Handewitt | Fon: 0 46 08 / 9 73 44-0 | Internet: www.bbugmbh.de
 Fax: 0 46 08 / 9 73 44-19 | E-Mail: info@bbugmbh.de

Verfahren: § 3.2 BauGB | Stand: 21.11.2024